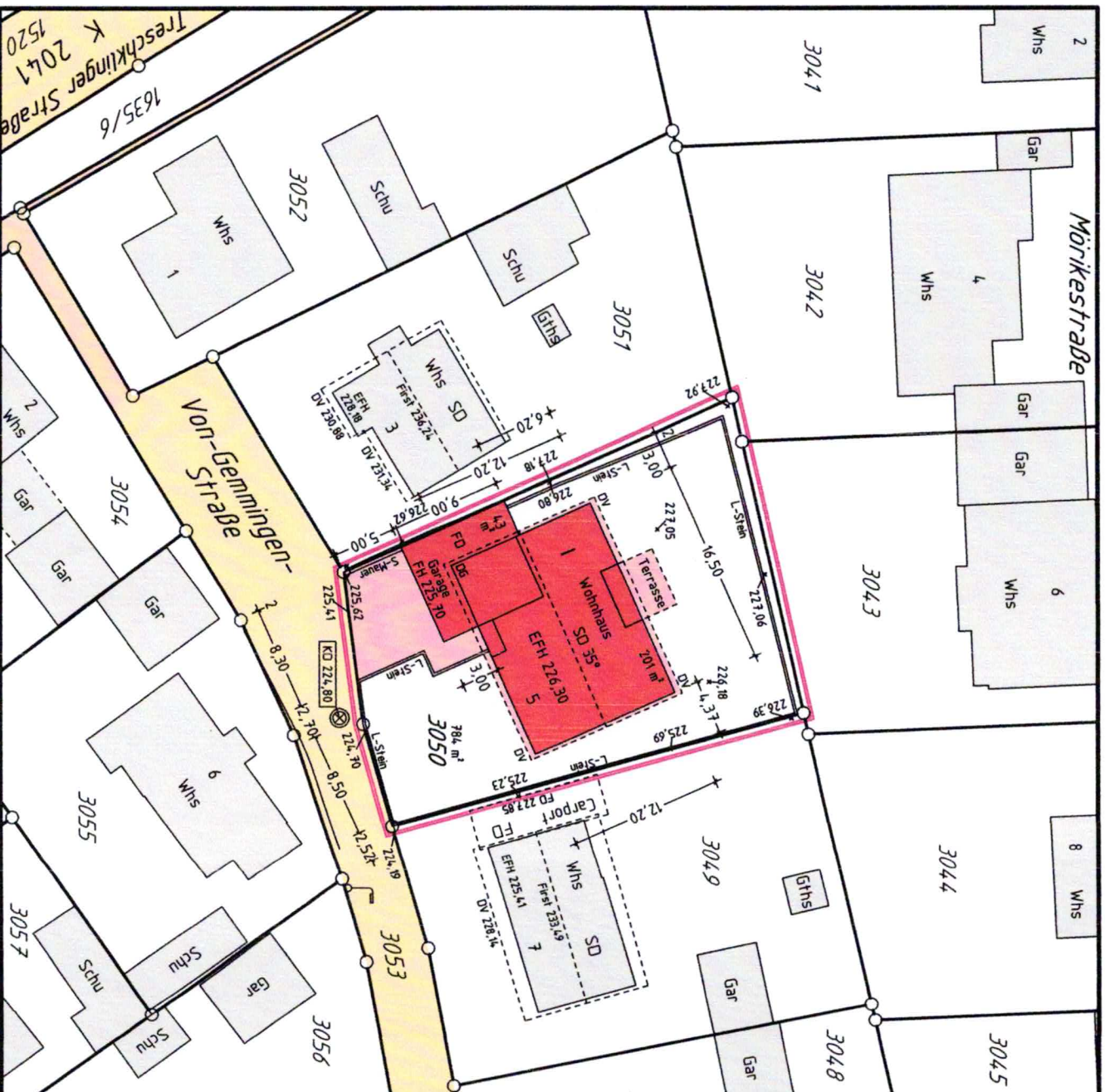



# Lageplan

zum Bauantrag gem § 4 LBOVVO




Zeichnerischer Teil

Maßstab 1:500



Die Höhen sind gemessen.

Zeichenerklärung:  
ergänzend zur Planzeichenverordnung werden dargestellt:

-  Grundfläche neu
-  Grundfläche nach § 19(4) BauNVO
-  Grundfläche vorhanden

**Ingenieurbüro für  
Vermessung und Planung  
GEOTEAM**

Hans-Peter Weid  
Dipl.-Ing. (FH)      Wulf Engert  
Verm. Techn.

Hauptstraße 3    74254 Offenau  
Tel. 07136 / 971350    Fax 07136 / 971353

Gefertigt: Offenau    15.12.2025

**i.A. E**