

Landkreis Heilbronn

Stadt Bad Rappenau

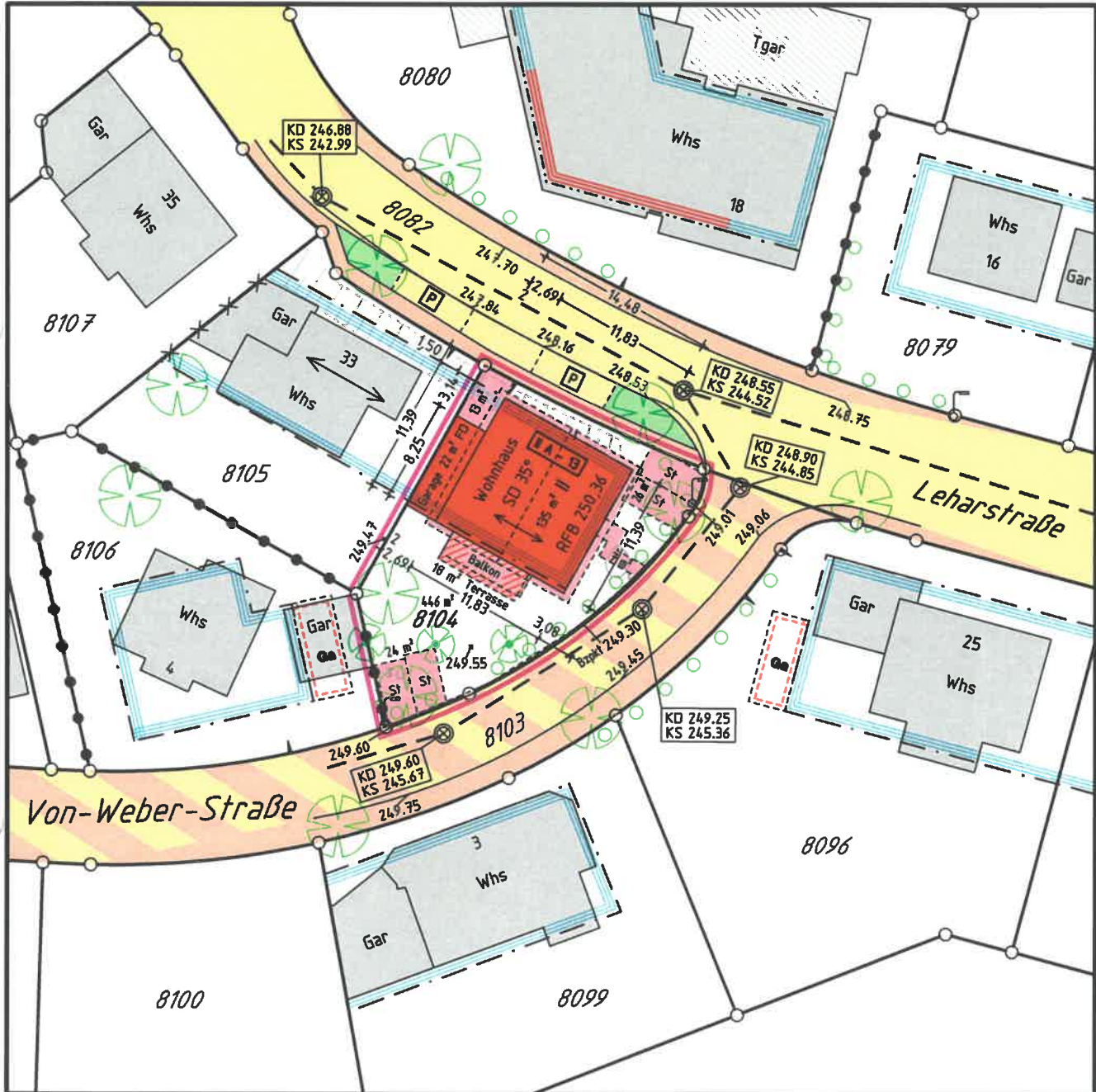
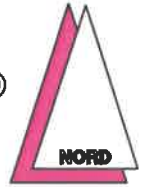
Gemarkung Rappenau

Lageplan

zum Bauantrag gem § 4 LBOVVO




Zeichnerischer Teil

Maßstab 1:500



Die Höhen sind gemessen.

Zeichenerklärung:
ergänzend zur Planzeichenverordnung werden dargestellt:

-  Grundfläche neu
-  Grundfläche nach § 19(4) BauNVo
-  Grundfläche vorhanden

Ingenieurbüro für
Vermessung und Planung
GEOTEAM

Hans-Peter Weiß
Dipl.Ing (FH)

Wulf Englert
Verm.Techn.

Hauptstraße 3 74254 Offenau
Tel. 07136 / 971350 Fax 07136 / 971353

Gefertigt: Offenau 21.03.2022

